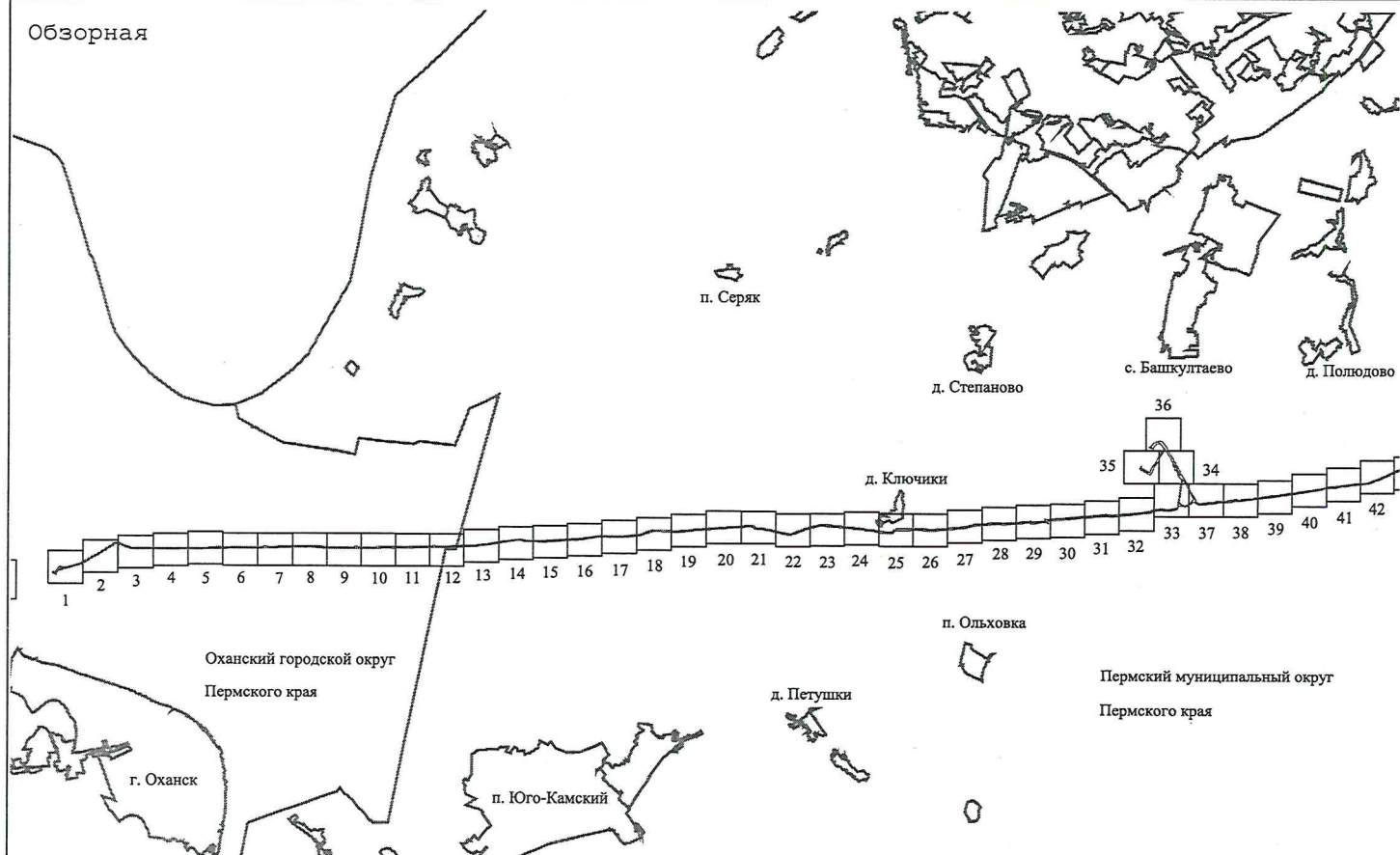
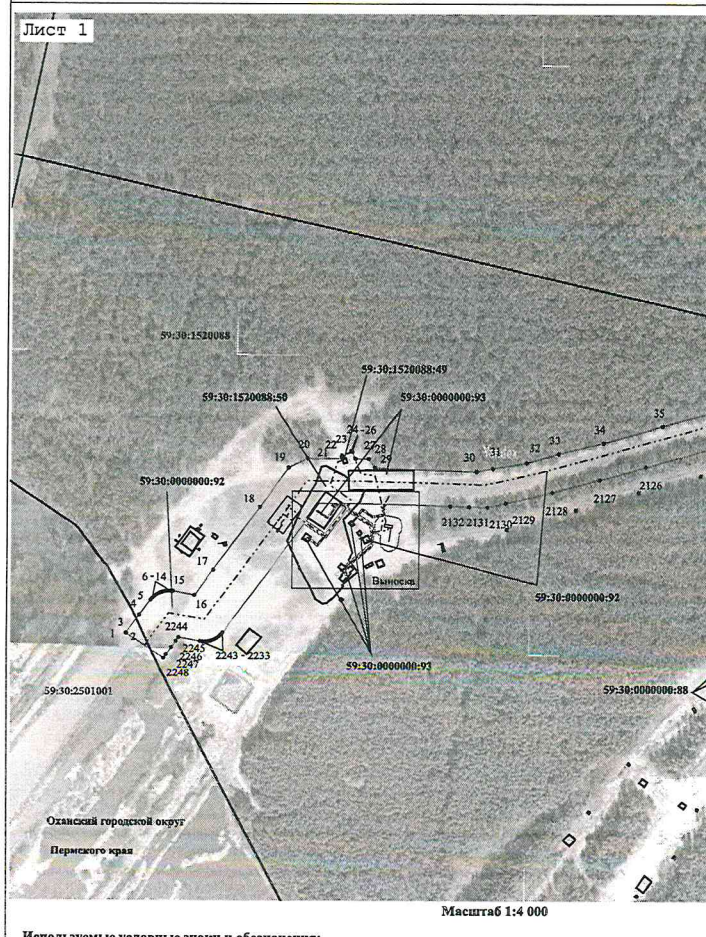


Раздел 4  
План границ объекта



Раздел 4  
План границ объекта








Раздел 4  
План границ объекта

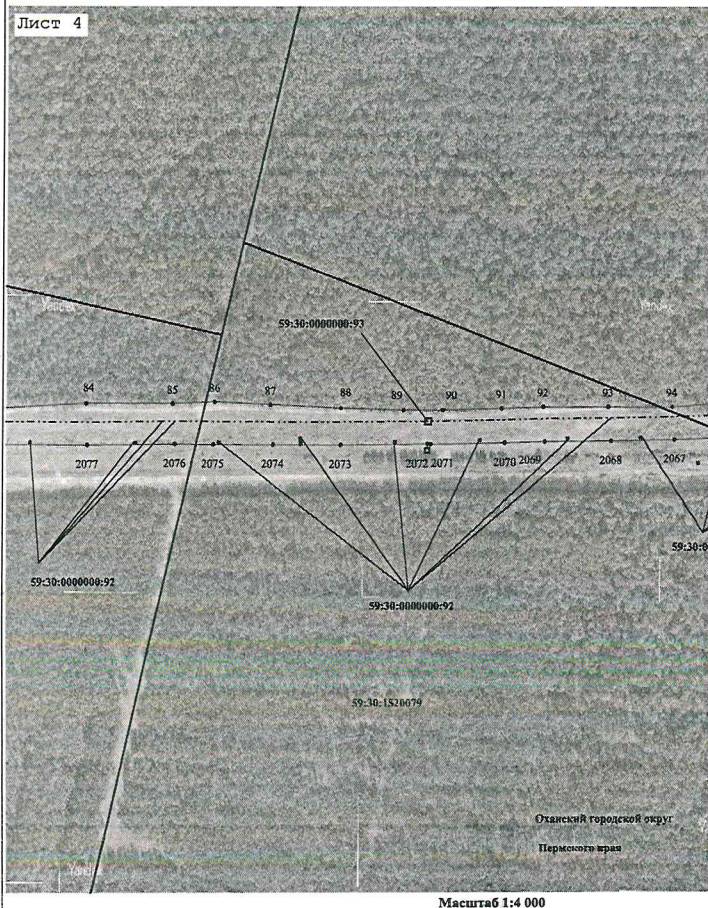
Лист 3



Исходные данные: результаты землеустройства и обследования

Раздел 4  
План границ объекта


Лист 4



Исходные данные: результаты землеустройства и обследования




Раздел 4  
План границ объекта



Исходные данные: аэрофотоснимок, данные об объекте

Раздел 4  
План границ объекта



Исходные данные: аэрофотоснимок, данные об объекте



Раздел 4  
План границ объекта


Лист 7



Исходные данные: топографическая съемка и аэрофотоснимок

Раздел 4  
План границ объекта

Лист 8

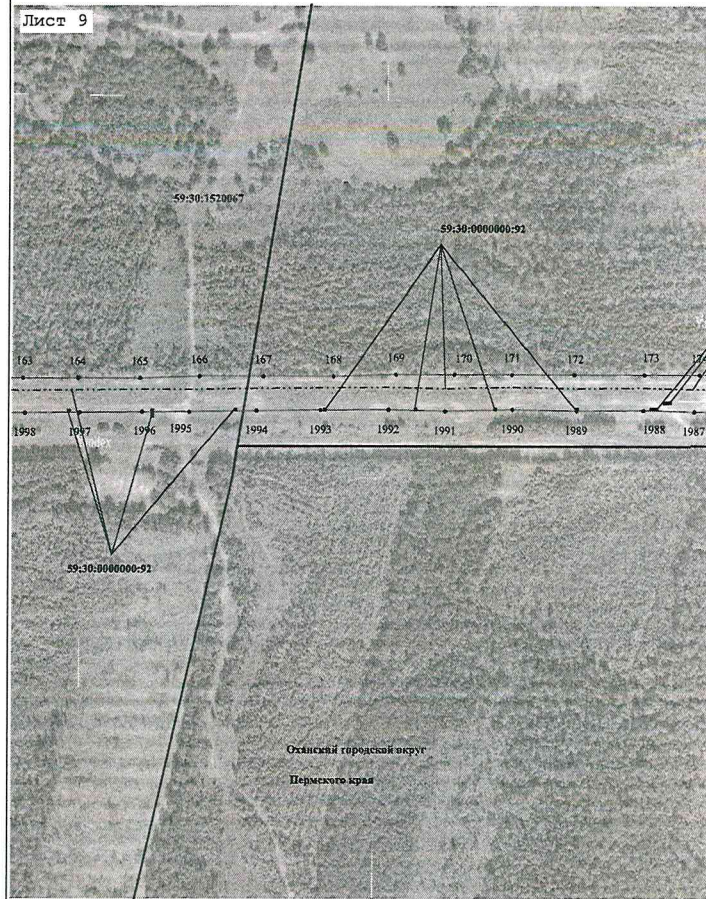


Исходные данные: топографическая съемка и аэрофотоснимок



Раздел 4  
План границ объекта


Лист 9



Исходные данные: чертёж, планы и обозначения

Раздел 4  
План границ объекта


Лист 10



Исходные данные: чертёж, планы и обозначения




Лист 11



Исходные данные: условные знаки и обозначения

Лист 12




Исходные данные: условные знаки и обозначения



Раздел 4  
План границ объекта

Лист 13




Масштаб 1:4 000

Исходные точки и опорные точки и обоснования

Раздел 4  
План границ объекта

Лист 14



Масштаб 1:4 000

Исходные точки и опорные точки и обоснования



Раздел 4  
План границ объекта


Лист 15



Исходные данные использованы в соответствии с требованиями законодательства

Раздел 4  
План границ объекта


Лист 16



Исходные данные использованы в соответствии с требованиями законодательства

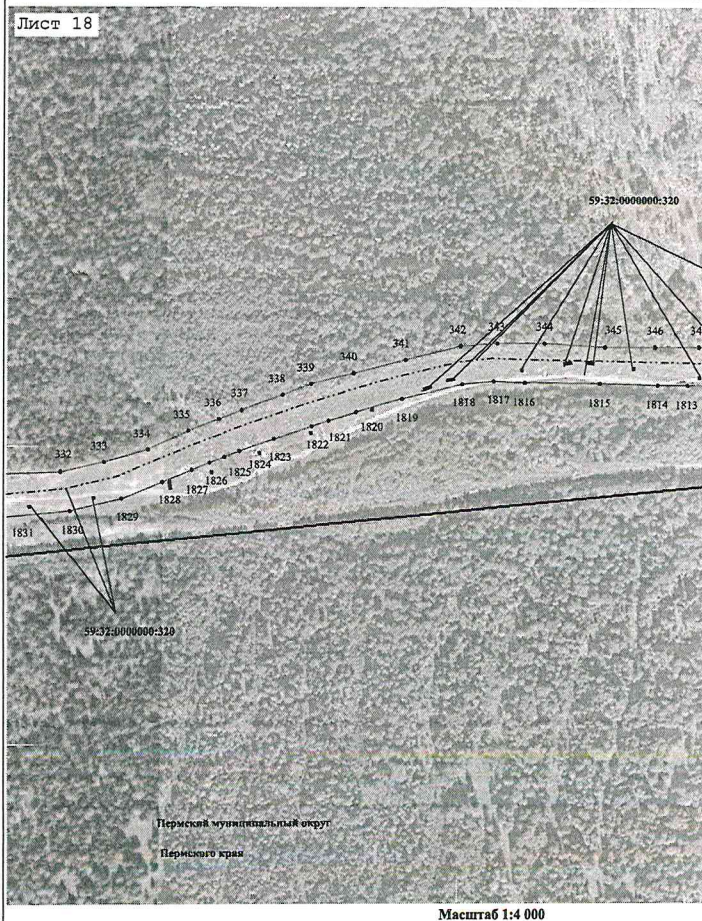


Раздел 4  
План границ объекта



Исходные данные использованы в соответствии с требованиями законодательства

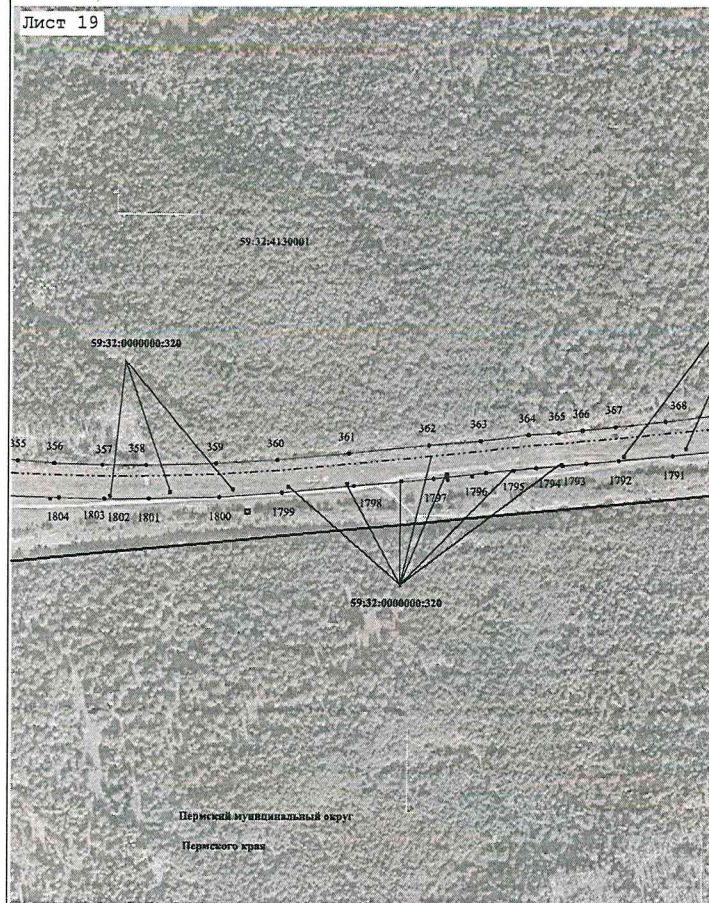
Раздел 4  
План границ объекта



Исходные данные использованы в соответствии с требованиями законодательства




Лист 19



Исходные данные: чертёж на основе аэрофотоснимка

Лист 20




Исходные данные: чертёж на основе аэрофотоснимка



Раздел 4  
План границ объекта

Лист 21




Масштаб 1:4 000

Исходные данные: аэрофотоснимок, данные о высоте и абсциссах

Раздел 4  
План границ объекта

Лист 22




Масштаб 1:4 000

Исходные данные: аэрофотоснимок, данные о высоте и абсциссах



Раздел 4  
План границ объекта


Лист 23



Исходные данные за чертой за чертой и обоснованием

Раздел 4  
План границ объекта

Лист 24




Исходные данные за чертой за чертой и обоснованием

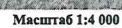






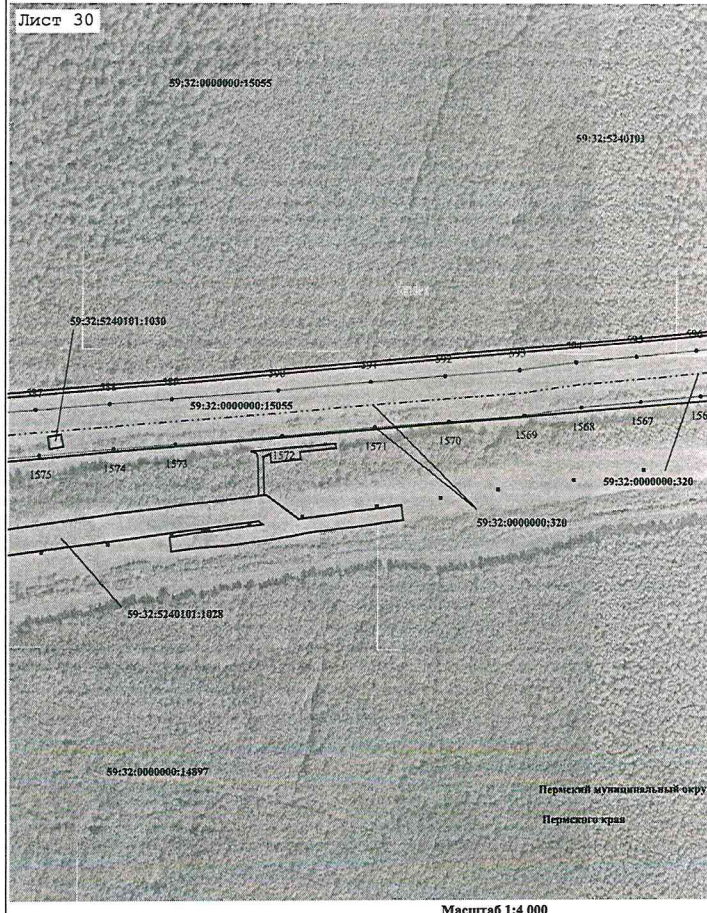


מחשבות על חזקת המדינה



**יחזקאל הנביא ח' ע"ב פסוק ב' וצפורה מן המעשר**








Раздел 4  
План границ объекта

Лист 31




Масштаб 1:4 000

Исходные данные: результаты геодезических работ и обследования

Раздел 4  
План границ объекта

Лист 32



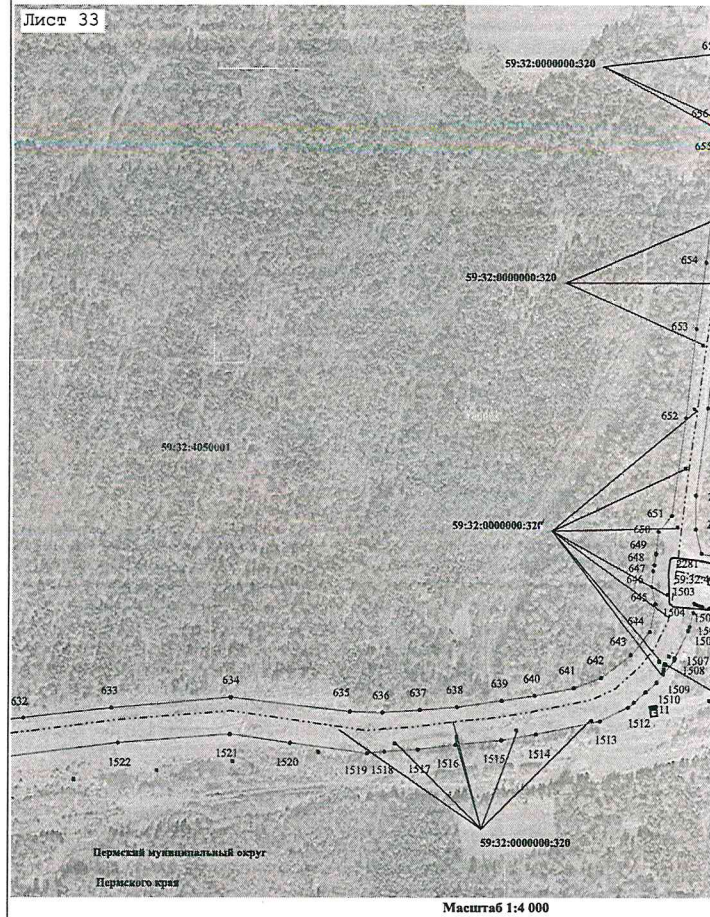
Масштаб 1:4 000

Исходные данные: результаты геодезических работ и обследования



Раздел 4  
План границ объекта

Лист 33

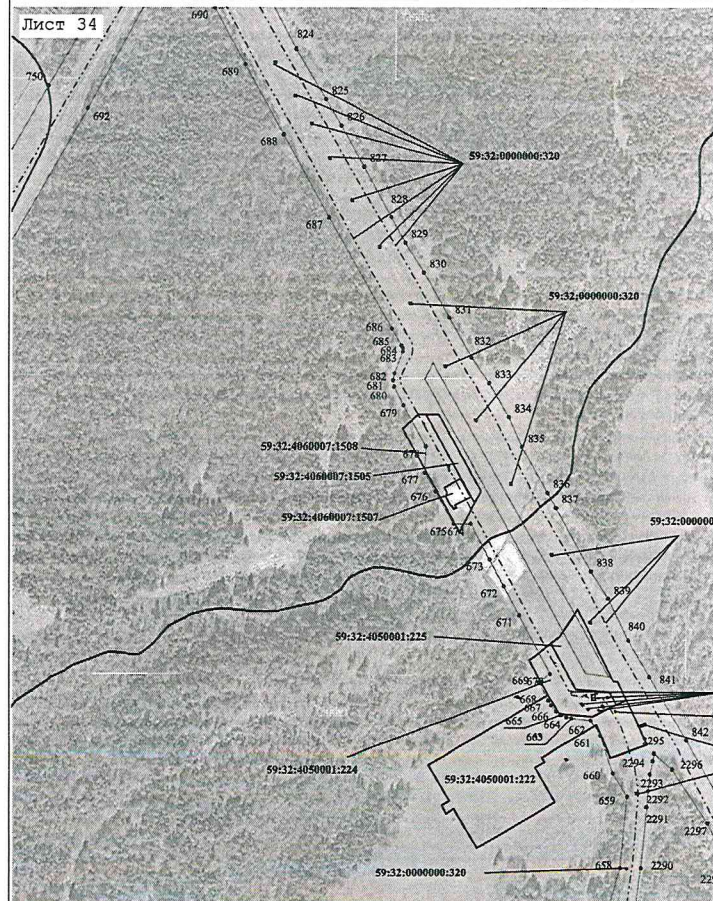


Масштаб 1:4 000

Исходные данные: аэрофотоснимок, план, схема, документация

Раздел 4  
План границ объекта

Лист 34



Масштаб 1:4 000

Исходные данные: аэрофотоснимок, план, схема, документация












Раздел 4  
План границ объекта

Лист 39

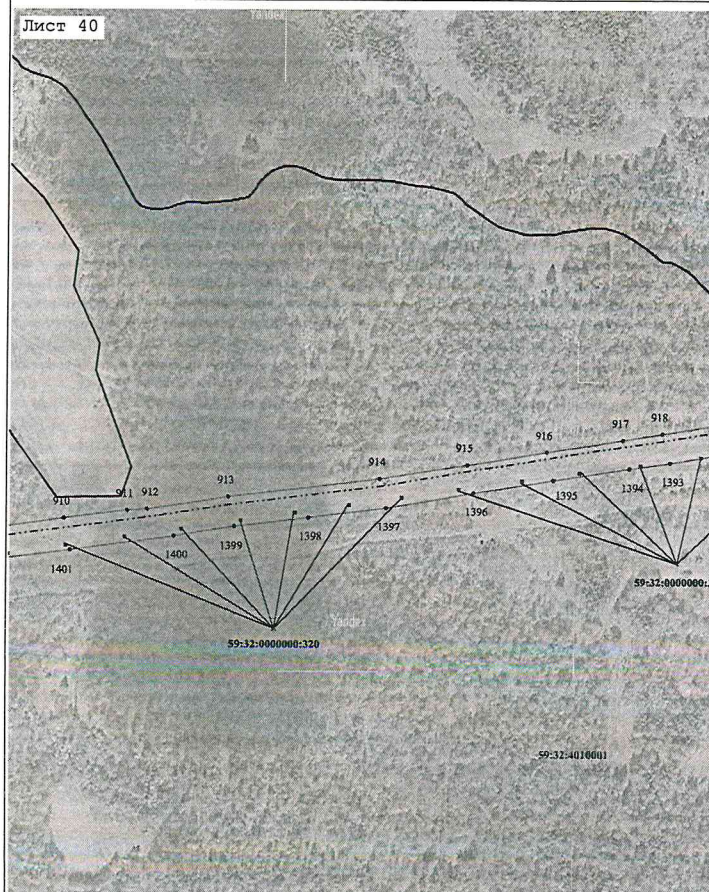


Масштаб 1:4 000

Исходные данные: условные знаки и обозначения

Раздел 4  
План границ объекта

Лист 40




Масштаб 1:4 000

Исходные данные: условные знаки и обозначения



Раздел 4  
План границ объекта

Лист 41

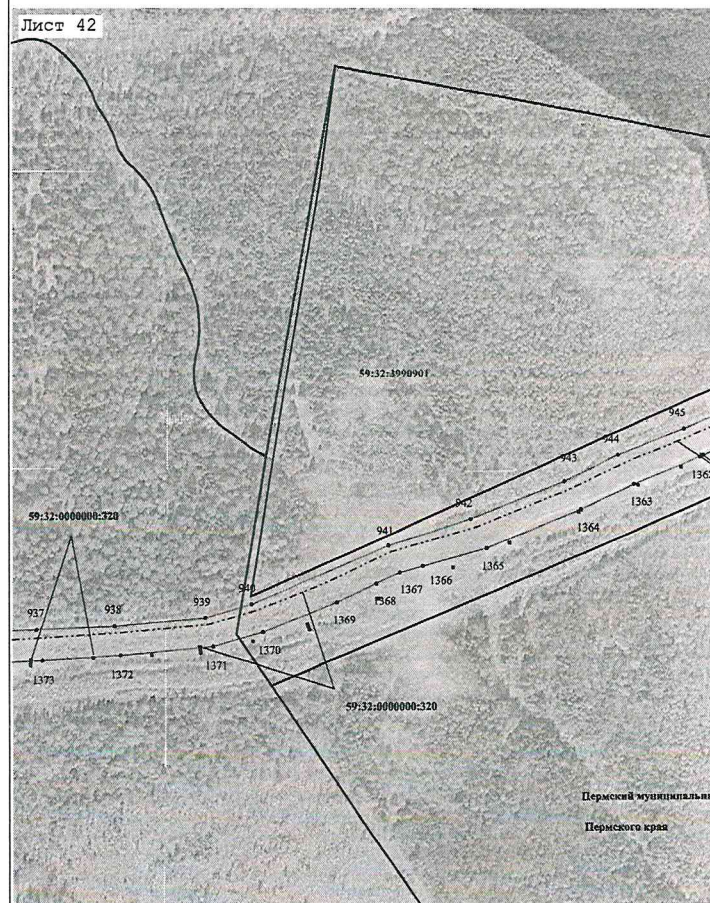


Масштаб 1:4 000

Использованы данные из кадастровой системы

Раздел 4  
План границ объекта

Лист 42



Масштаб 1:4 000

Использованы данные из кадастровой системы





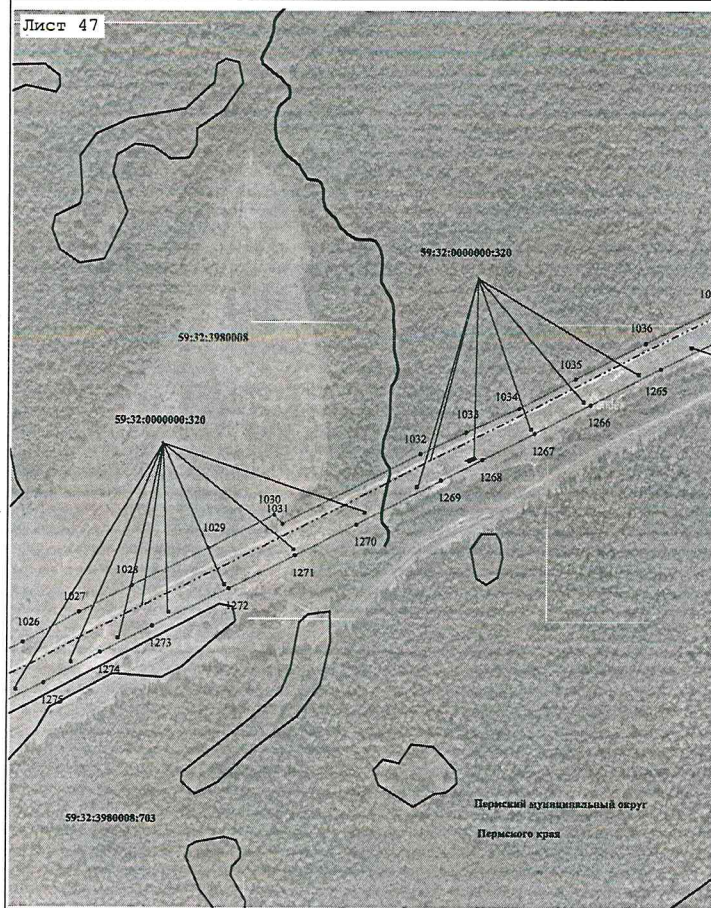






Раздел 4  
План границ объекта

Лист 47

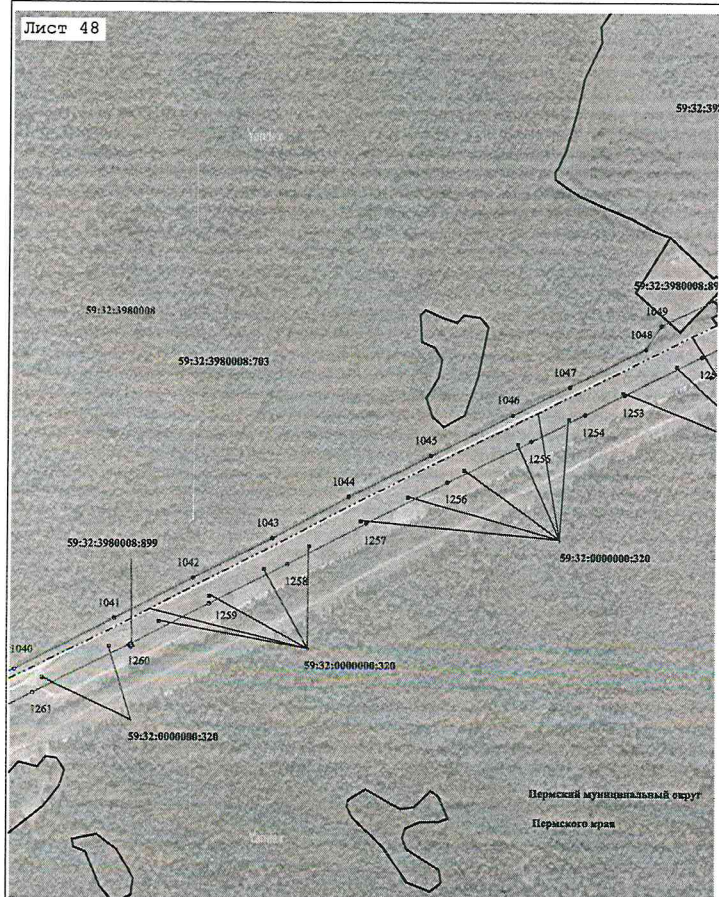


Масштаб 1:4 000

Исходные данные: результаты землеустройства и обследования

Раздел 4  
План границ объекта

Лист 48



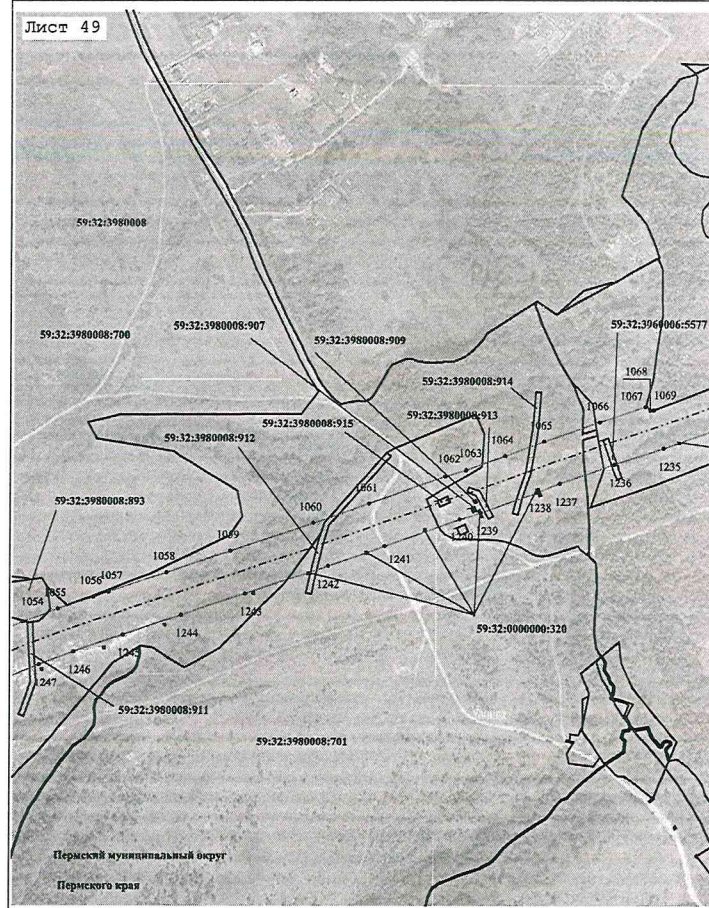
Масштаб 1:4 000

Исходные данные: результаты землеустройства и обследования



Раздел 4  
План границ объекта

Лист 49

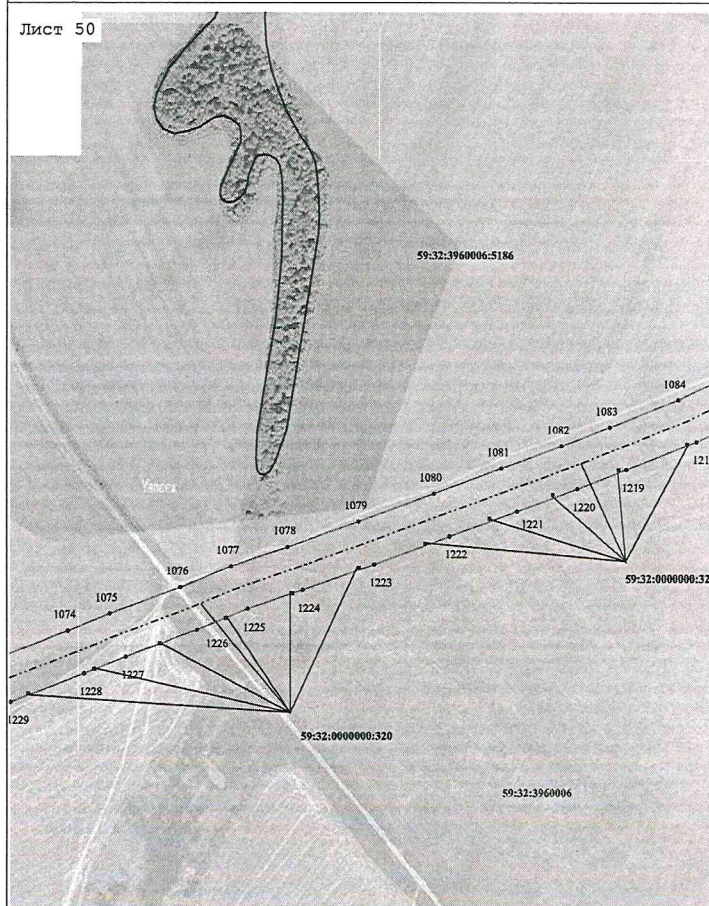


Масштаб 1:4 000

Использованы данные из Единого государственного реестра недвижимости

Раздел 4  
План границ объекта

Лист 50



Масштаб 1:4 000

Использованы данные из Единого государственного реестра недвижимости

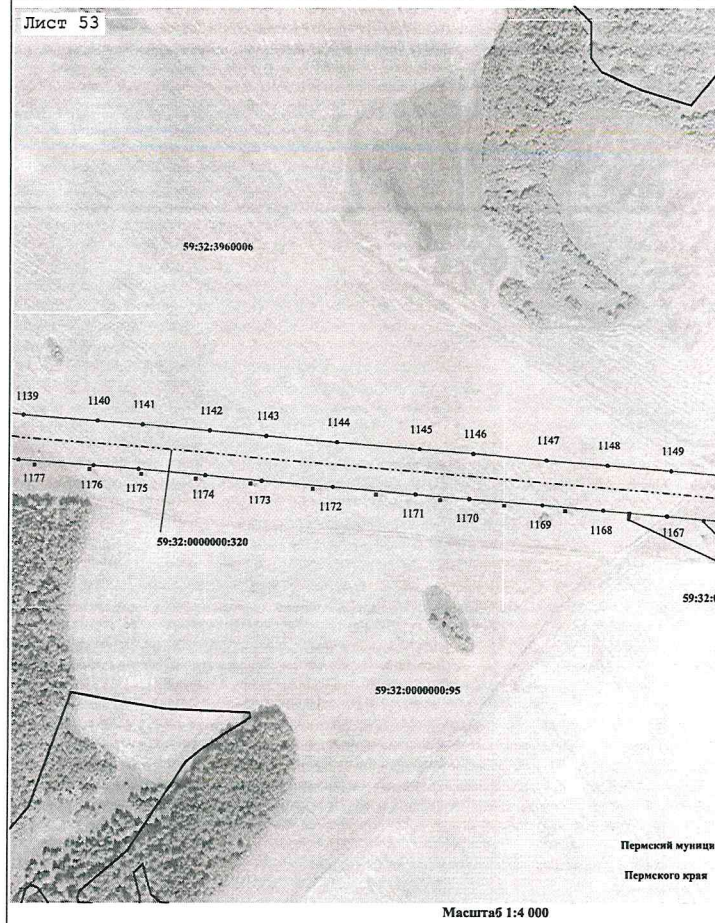






Раздел 4  
План границ объекта

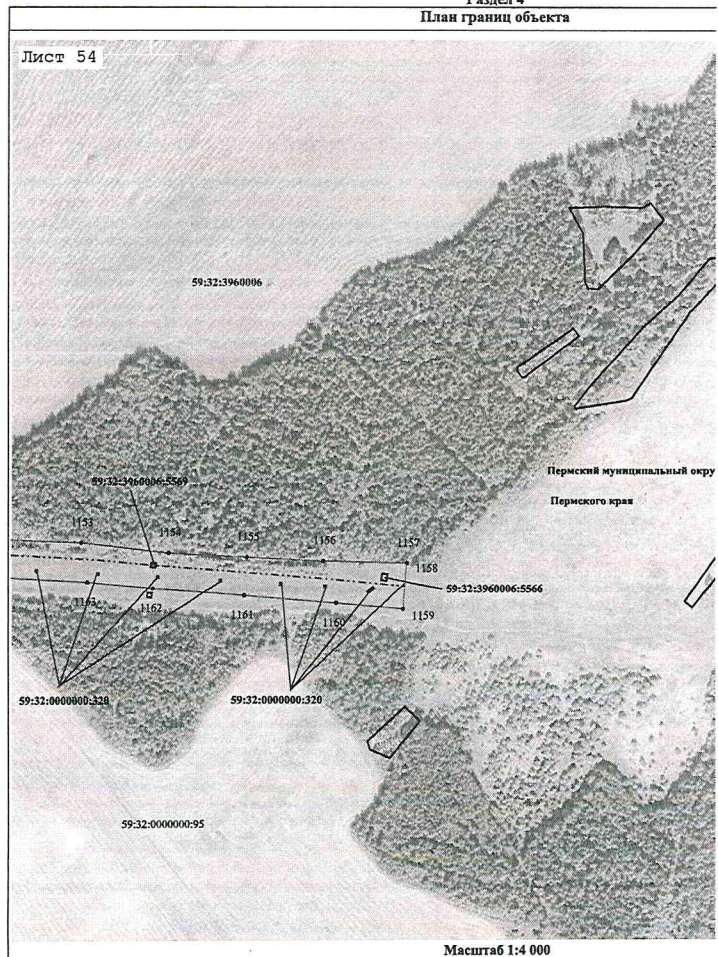
Лист 53



Исходные данные: кадастровый план и абрисы границ

Раздел 4  
План границ объекта

Лист 54



Исходные данные: кадастровый план и абрисы границ